

Provincia di TERAMO



**LA SCUOLA
PER L'ITALIA DI DOMANI**



Data
Settembre 2025

Tavola
B_01

Scala
Varie

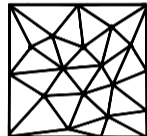
Progettistazione esecutiva - D.L. - C.S.P. - C.S.E.
Ing. Leonardo Rigazzi

Progettista impianti antincendio
Ing. Del Nunzio Pierpaolo

Revisione n. --- del --.---.----

☐ Progetto di fattibilità tec. ed economica ☒ Progetto esecutivo ☐ Perizia di variante ☐ As-built

Ing. LEONARDO RIGAZZI



Ing. DEL NUNZIO PIERPAOLO

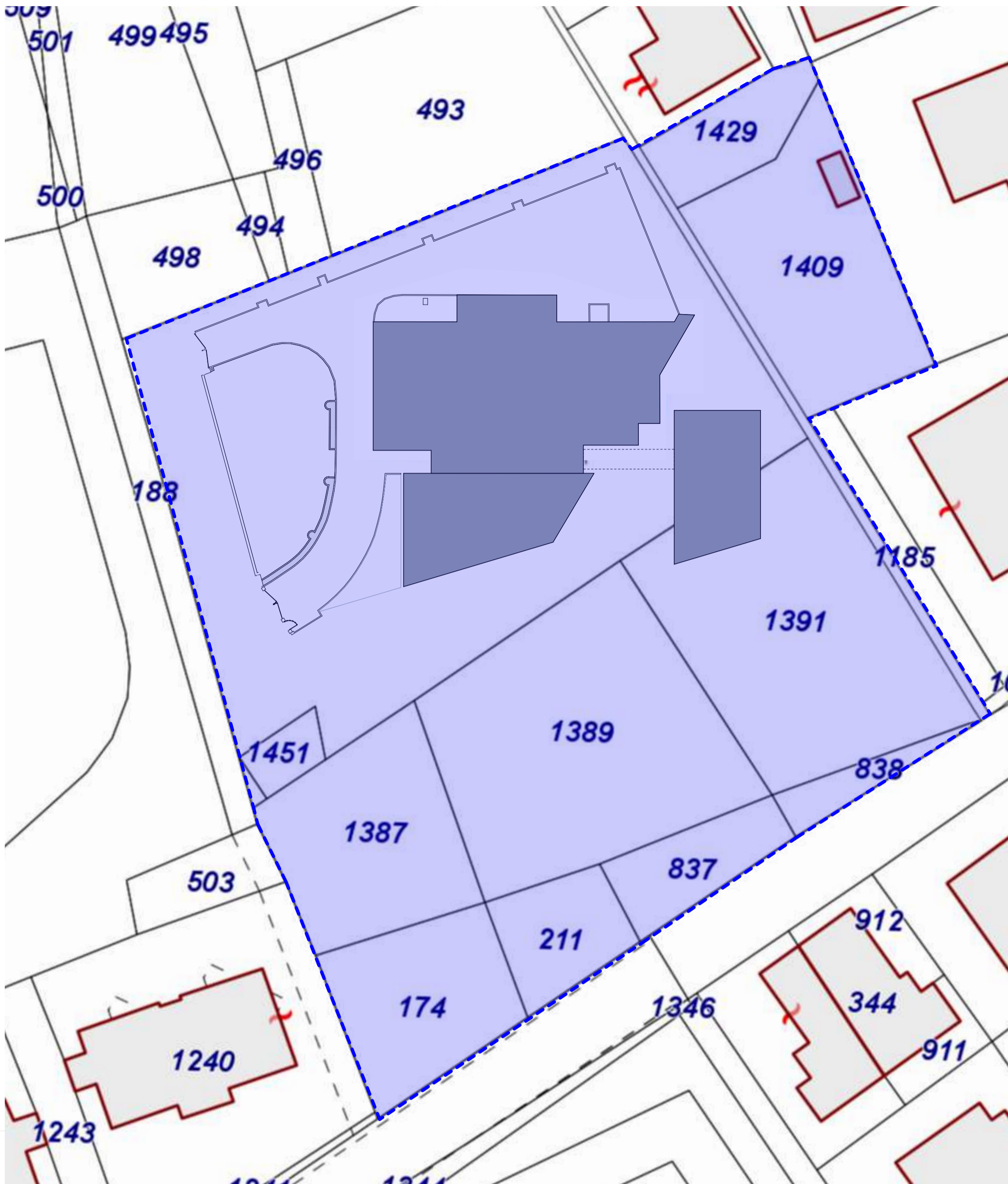
Via del teatro 8 | 64032
Atri (TE) - Italia
+39 328 1934888
leonardo.rigazzi@gmail.com
P. IVA 02007670678

Del Nunzio
Pierpaolo
INGEGNERE CIVILE

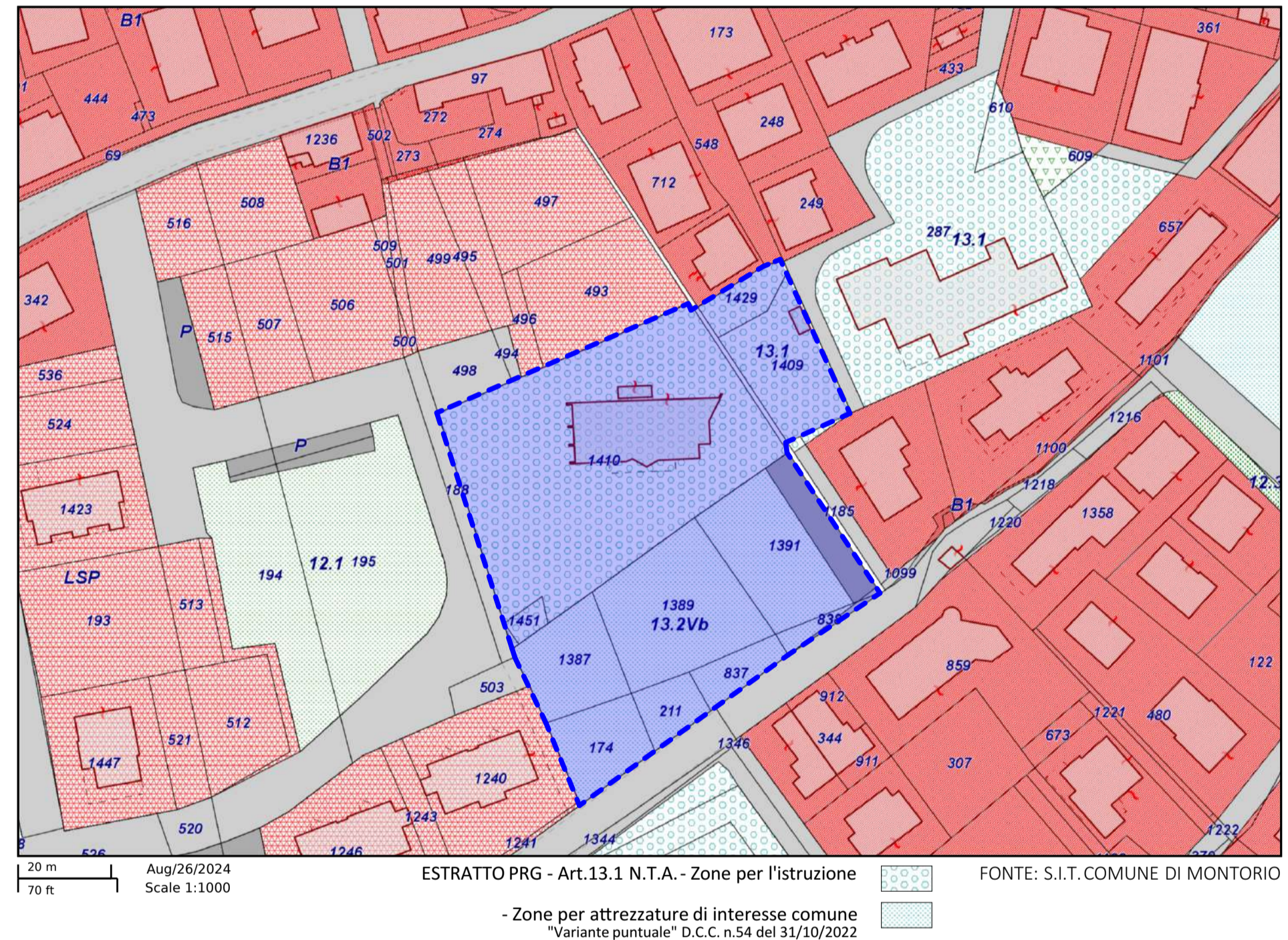
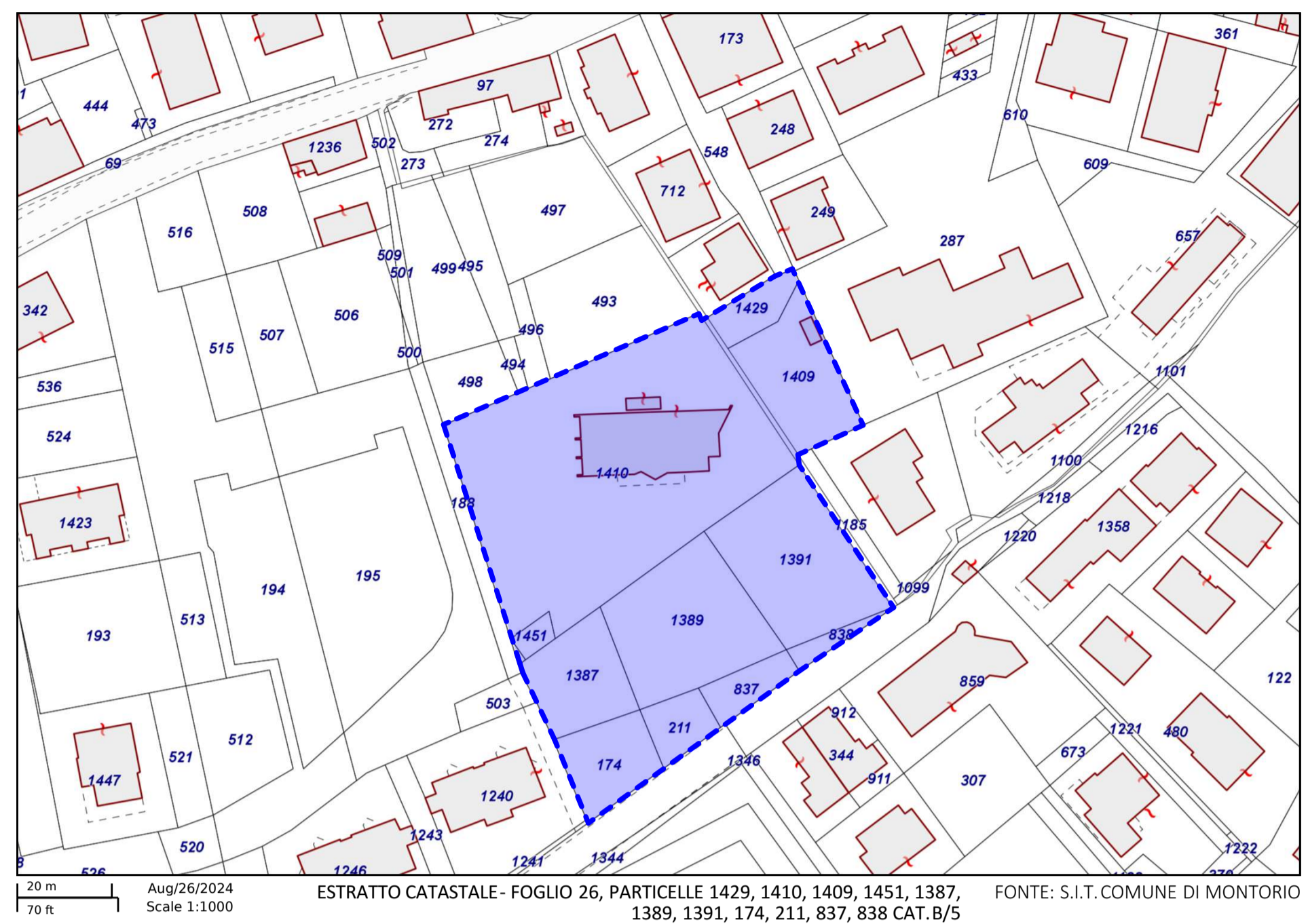
Via Ippolito Nievo 18/B | 64021
Giulianova (TE) - Italia
+39 349 4420654
delnunziopierpaolo@gmail.com
P. IVA 01691130676

NOTE GENERALI

Tutte le dimensioni riportate sui disegni devono essere verificate in loco. Eventuali errori riscontrati sulle tavole sono da riportare immediatamente al progettista e alla direzione lavori. La presente tavola è da leggersi in correlazione con i disegni impiantistico/strutturali. Le dimensioni indicate nei disegni sono le uniche da ritenersi esatte. Ogni altra dimensione rilevata da misurazione grafica dai disegni non va considerata attendibile. La riproduzione del presente disegno è vietata secondo i termini di legge senza la espressa preventiva autorizzazione dei progettisti indicati. Tutte le lavorazioni e i materiali in progetto rientrano nelle direttive della normativa nazionale e regionale in materia di abbattimento delle barriere architettoniche.

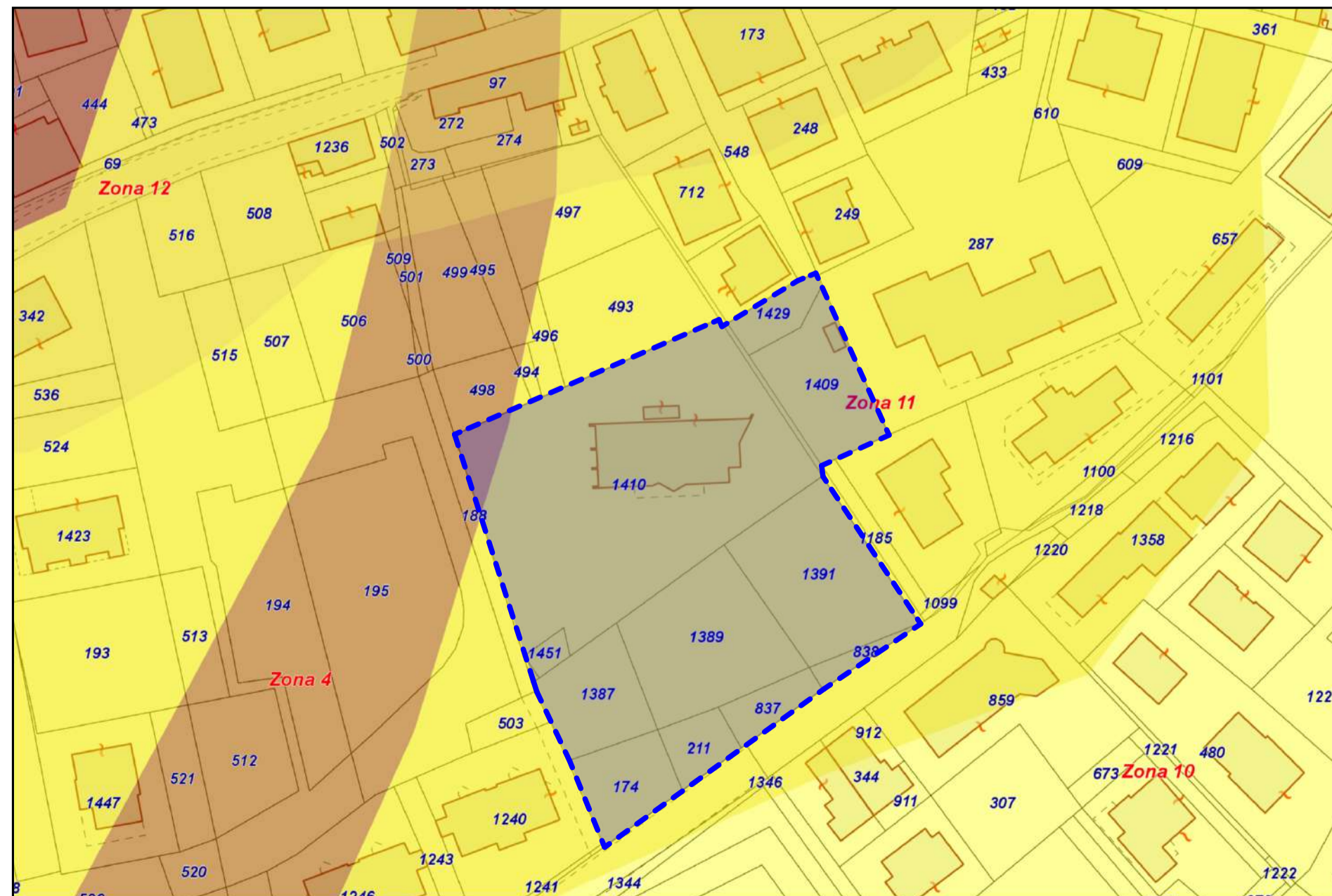


SOVRAPPOSIZIONE STATO DI PROGETTO CON CATASTALE



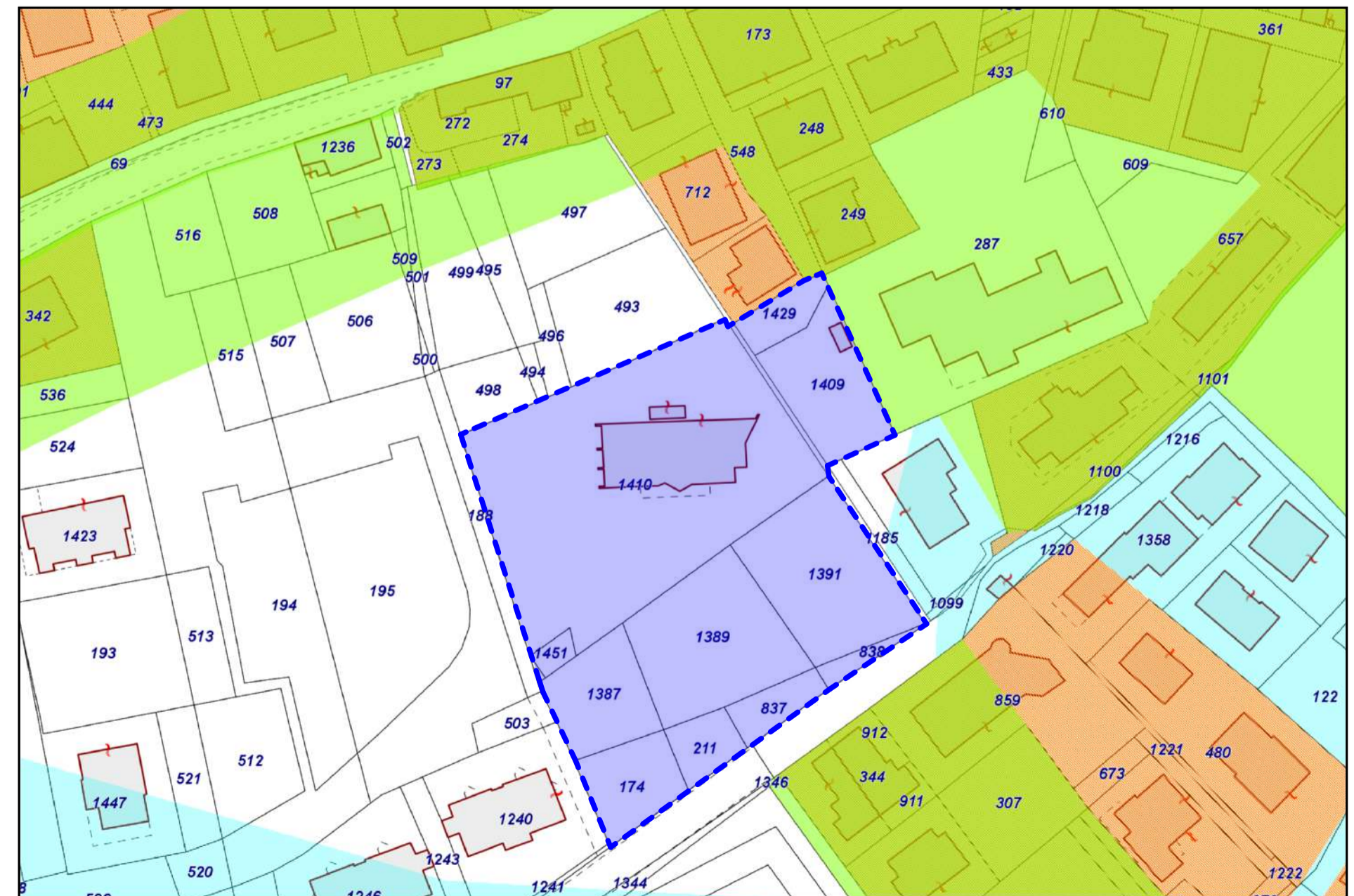
ORTOFOTO

FONTE: S.I.T.COMUNE DI MONTORIC



MICROZONAZIONE SISMICA - ZONA 11, Zona stabile suscettibile di amplificazione locale

FONTE: S.I.T.COMUNE DI MONTORICO



ESTRATTO CARTA DEI VINCOLI - Area 8 - Ambito fluviale Fiumi Vomano e Tordino

FONTE: S.I.T.COMUNE DI MONTORIO